






Trischelwald

Karte 2: WEA-Standorte und geplante Vorranggebiete

Legende

-  Geplanter Anlagenstandort
N163@164m
-  Erweiterungsfläche WP Trischelwald
-  VRG WF1 1. Offenlage RV
Nordschwarzwald 01/24
-  Suchraumkulisse 1. Beteiligung RV
Nordschwarzwald 07/23
-  Gemeinde

0 1.500
Meter

1:25.000



Erstellt: 28.10.2024
Anwender: ALTUS renewables GmbH
Kleinoberfeld 5
76135 Karlsruhe

Gezeichnet: M. Beier

Geprüft: F. Keller

Im Auftrag von: S. Alte

ETRS 1989 UTM Zone 32N
Layout entspricht Format DIN A3